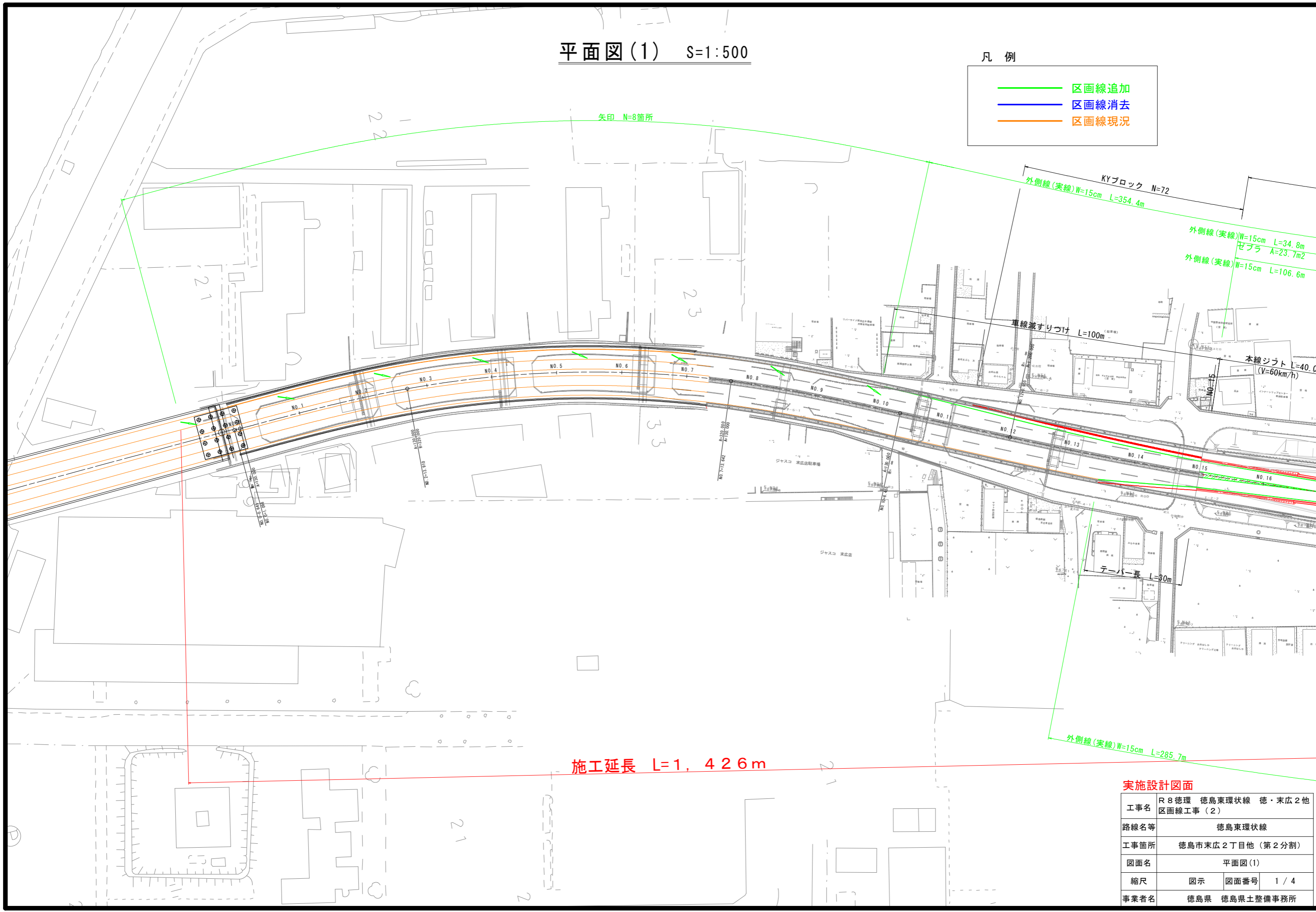


平面図(1) S=1:500

凡例

- 区画線追加
- 区画線消去
- 区画線現況






施工延長 L=1,426m

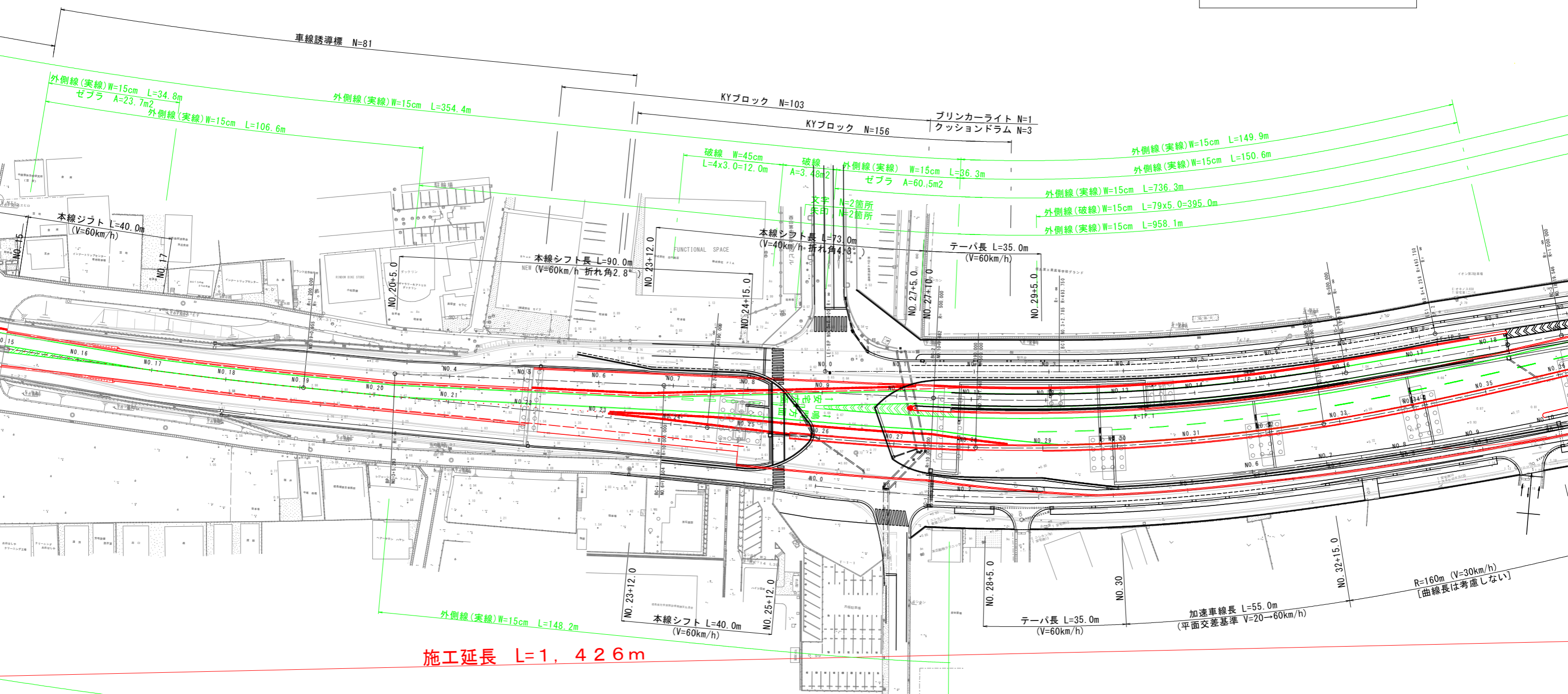
実施設計図面

工事名	R8徳環 徳島東環状線 徳・末広2他 区画線工事(2)		
路線名等	徳島東環状線		
工事箇所	徳島市末広2丁目他(第2分割)		
図面名	平面図(1)		
縮尺	図示	図面番号	1/4
事業者名	徳島県 徳島県土整備事務所		

平面図(2) S=1:500

凡例

	区画線追加
	区画線消去
	区画線現況






施工延長 L=1,426m

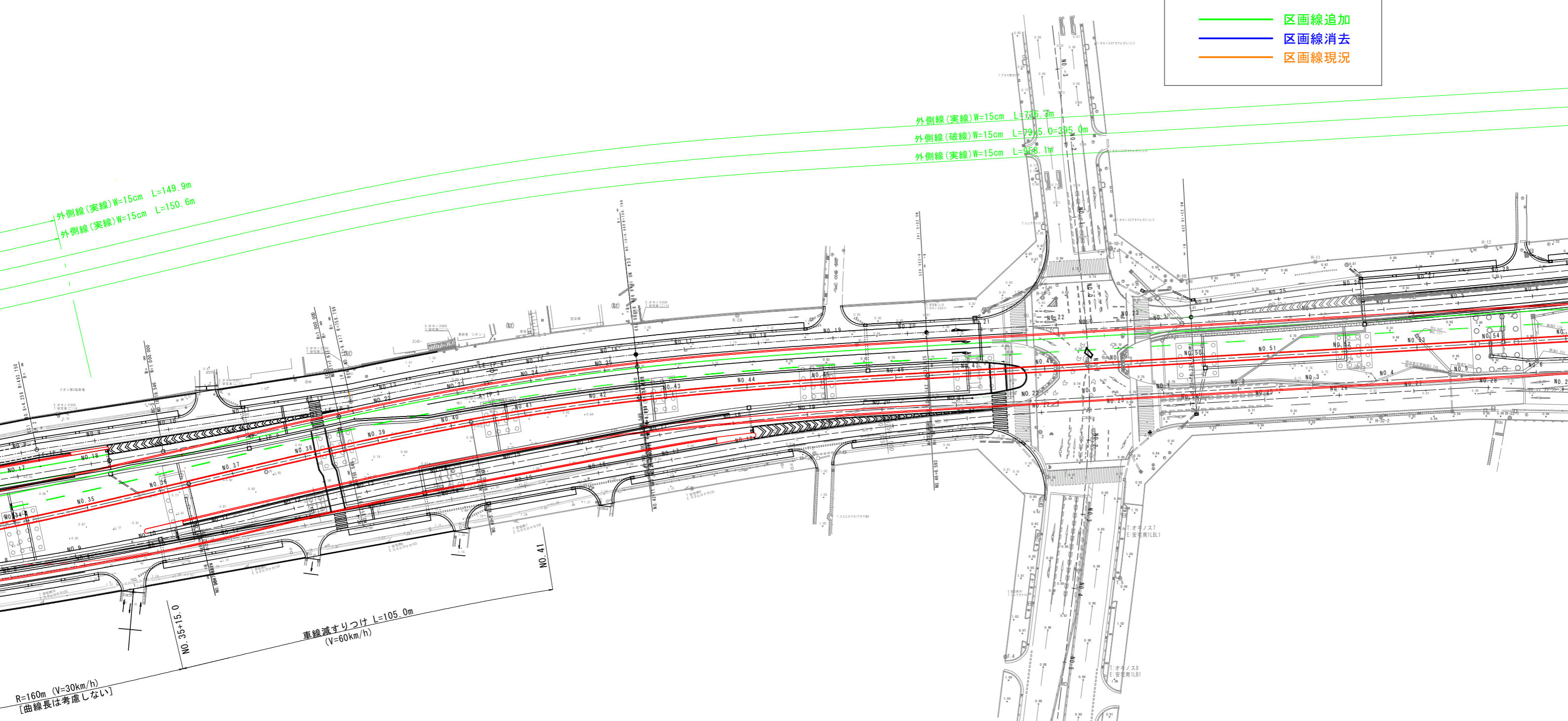
実施設計図面

工事名	R8 徳環 徳島東環状線 徳・末広2他 区画線工事(2)		
路線名等	徳島東環状線		
工事箇所	徳島市末広2丁目他(第2分割)		
図面名	平面図(2)		
縮尺	図示	図面番号	2 / 4
事業者名	徳島県 徳島県土整備事務所		

平面図(3) S=1:500

凡例

	区画線追加
	区画線消去
	区画線現況



外側線(実線) W=15cm L=736.3m
 外側線(破線) W=15cm L=7945.0=395.0m
 外側線(実線) W=15cm L=958.1m

外側線(実線) W=15cm L=149.9m
 外側線(実線) W=15cm L=150.6m

R=160m (V=30km/h)
 [曲線長は考慮しない]

車線減すりつけ L=105.0m
 (V=60km/h)

施工延長 L=1, 426m

点名	X座標	Y座標
H-08	118608.630	99487.694
H-09	118661.012	99472.377
H-10	118802.281	99452.422
H-11	118838.239	99456.928
H-12	118835.467	99454.818
H-12	118902.448	99518.628
H-13	119016.187	99491.774
K-2	118713.720	99446.519
T.2	118695.201	99471.763
T.3	118755.297	99481.917
T.4	118730.572	99537.751
T.5	118765.691	99525.362
T.6	118787.927	99485.635
T.7	118835.968	99469.777
H-10-1	118823.612	99485.040
H-10-2	118786.193	99439.142
H-10-3	118765.115	99447.275
K-2A	118864.764	99430.696
H-12-1	118911.029	99471.828
T048	118950.275	99478.481
H-13-1	118999.906	99544.065
H-13-2	118948.462	99529.241
H-32-1	118877.788	99510.830
H-32-2	118844.469	99501.628

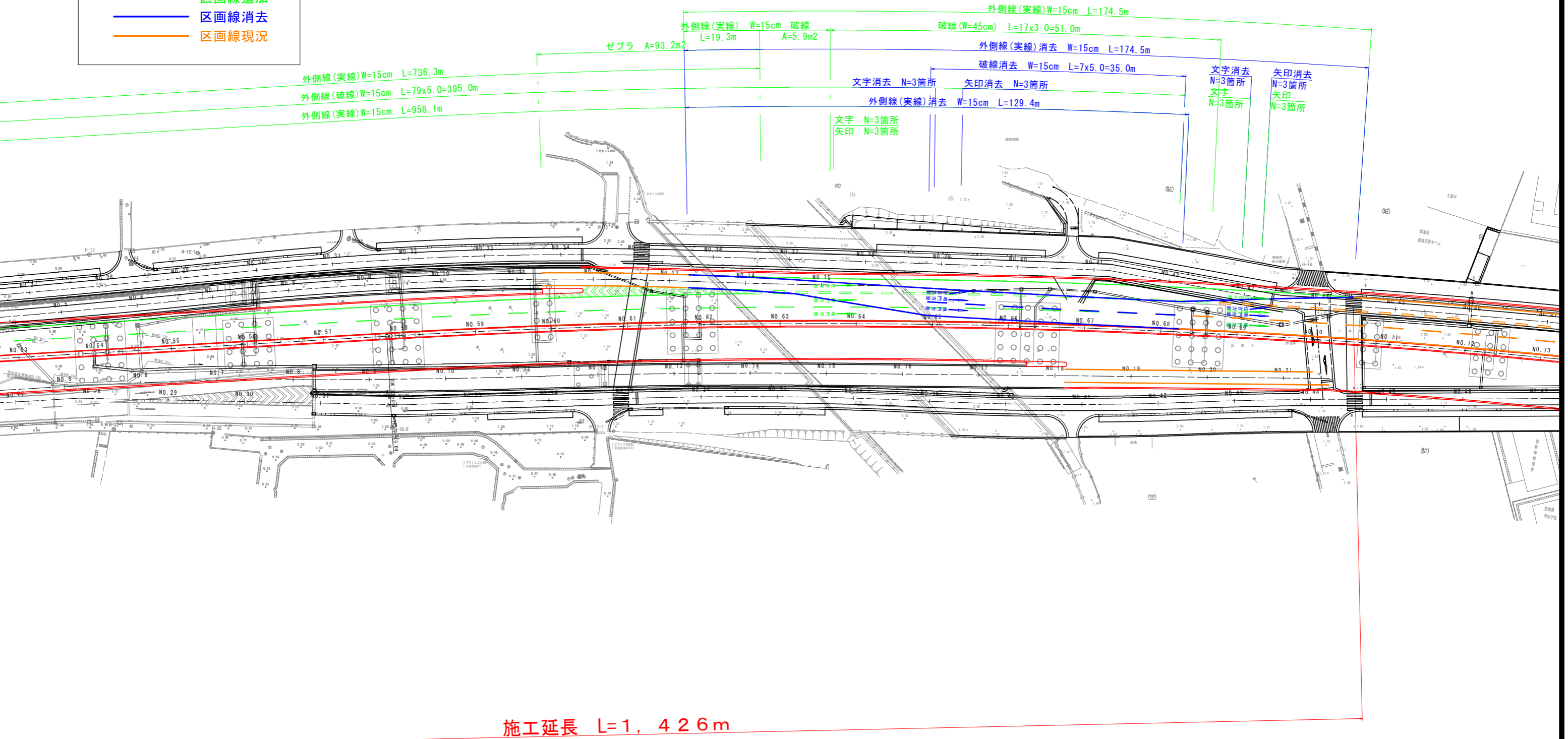
実施設計図面

工事名	R8 徳環 徳島東環状線 徳・末広2 他区画線工事(2)		
路線名等	徳島東環状線		
工事箇所	徳島市末広2丁目他(第2分割)		
図面名	平面図(3)		
縮尺	図示	図面番号	3 / 4
事業者名	徳島県 徳島県土整備事務所		

凡例

- 区画線追加
- 区画線消去
- 区画線現況

平面図(4) S=1:500



実施設計図面

工事名	R8 徳環 徳島東環状線 徳・末広2他 区画線工事(2)		
路線名等	徳島東環状線		
工事箇所	徳島市末広2丁目他(第2分割)		
図面名	平面図(4)		
縮尺	図示	図面番号	4 / 4
事業者名	徳島県 徳島県土整備事務所		